

# Invitation à la découverte

Situé au cœur de l'Anjou entre Angers et Saumur, le Gennois est une terre où il fait bon vivre depuis des millénaires.

La Loire, le tuffeau, la forêt rythment ses paysages, inscrits sur la liste du patrimoine mondial de l'UNESCO et intégrés au Parc Naturel Régional Loire-Anjou-Touraine.

Au fil de ruisseaux ou rivières, en plaine ou en coteaux colorés par des champs de fleurs, appréciez la qualité d'un environnement préservé au patrimoine exceptionnel.

Ainsi, découvrez les multiples facettes de dix communes : Ambillou-Château, Chemellier, Chênehutte-Trèves-Cunault, Coutures, Gennes, Grézillé, Louerre, Noyant-la-Plaine, Saint-Georges-des-Sept-Voies et Le Thoureil.

Pour voir en un seul coup d'œil l'ensemble des possibilités de visites dans le Gennois, rendez-vous à la carte touristique de ce guide.

Prêt pour un voyage intemporel ?  
suivez le guide !



Situated in the heart of the Anjou region between Angers and Saumur, the Gennois is a fine example of the French way of life, the "savoir-vivre" which has existed here for centuries.

As part of the Loire-Anjou-Touraine natural park integrating the river Loire, the local tuff stone and forests, this area is a UNESCO world natural heritage site.

Walking alongside brooks and rivers in flat open country or on hillocks covered in wild flowers, between vineyards or orchards, you will appreciate the quality of preserved environment featuring an exceptional heritage of megaliths, gallo-roman vestiges, troglodytes, castles, churches, local products and leisure activities. Here you will find something for everyone.

To get a quick overview of all possible visits in the Gennois, please take a look at the included tourist map.



Das «Gennois» eine Gegend in der das «Savoir-vivre» schon seit Jahrtausenden praktiziert wird, befindet sich im Herzen des Anjou zwischen Angers und Saumur.

Eingegliedert im regionalen Naturpark Loire-Anjou-Touraine prägen die Loire, der Tuffstein und die Wälder das Landschaftsbild, dass zu der Liste der Weltnaturerben der UNESCO gehört.

Entlang der Bäche oder Flüsse, durch Blumenfelder farbenfroh gestaltetes Flach- und Hügelland, zwischen Weinfelder oder Obstgärten, lernen Sie die Qualität einer intakten Umwelt schätzen, dass ausserdem mit aussergewöhnlichem Erbgut wie Megalithen, galloromanischen Überresten, Troglodyten, Schlösser, Kirchen, lokale handwerkliche Produkte oder aktive Freizeitgestaltung aufweisen kann. Für jeden Geschmack ist etwas mit dabei. Um einen Überblick über alle

Sehenswürdigkeiten bekommen, werfen Sie bitte einen Blick auf der hier beiliegenden Touristenkarte.

# Sommaire

- p 2 • Les mégalithes
- p 4 • Les vestiges gallo-romains
- p 6 • Les troglodytes
- p 8 • Le patrimoine religieux et mémoriaux
- p 10 • Le pays des châteaux
- p 12 • Carte de localisation géographique
- p 14 • Histoires d'eau
- p 16 • Les moulins du Gennois
- p 17 • Les spécialités locales
- p 18 • Des promenades et randonnées
- p 20 • Sur terre, sur l'eau ou dans les airs,  
de nombreuses activités pour votre séjour
- p 22 • Terre de créativité
- p 23 • A retenir dans vos agendas
- p 24 • Cafés et restaurants
- p 24 • Aires de camping-car
- p 24 • Aires de pique-nique
- p 25 • Hébergements





# Les mégalithes

Les mégalithes angevins, dolmens et menhirs, datent du Néolithique (entre - 5000 et - 2000 avant J.C.). C'est dans le Gennois que l'Anjou possède la plus forte concentration de monuments mégalithiques.

Ci-après, un inventaire non exhaustif permet d'apprécier la densité des mégalithes gennois. En complément des coordonnées GPS, retrouvez tous ces monuments sur fond IGN grâce à la carte de randonnée du Gennois, en vente à l'Office de Tourisme.

## Les monuments néolithiques

### > Gennes

**Dolmen de la Magdeleine** (GPS : N 47° 19.900', W 0° 14.104')

Cet imposant dolmen de près de 80 m<sup>2</sup> semble avoir servi de tombeau collectif. En effet, des fouilles réalisées en 1940 ont permis de retrouver de nombreux ossements humains ainsi que des silex taillés. Le site est classé monument historique depuis 1930.

**Dolmen de la Pagerie** (GPS : N 47° 20'357", W 0° 15'393')

A l'intérieur de ce monument, on croit deviner une tête de bovidé.

### Autres mégalithes de Gennes :

Dolmen de la Forêt (GPS : N 47° 20.542', W 0° 16.436')

Dolmen d'Avort (GPS : N 47° 18.816', W 0° 16.770')

Menhir du Bois Gilbert (GPS : N 47° 20.691', W 0° 14.900')

Menhir du tertre de Bouchet (GPS : N 47° 20.278', W 0° 15.582')

### > Saint-Georges-des-Sept-Voies

**Menhir de Nidevelle (Sale Village)** (GPS : N 47° 21.091', W 0° 16.708')

Haut de 5,90 m et d'1 m de large, selon la légende, il s'agirait de la pierre à aiguiser perdue par le Géant Gargantua. Ce monument est le 2<sup>ème</sup> plus haut menhir d'Anjou.

**La Chaise des morts - La Sansonnière** (GPS : N 47° 21.468', W 0° 17.947')

Petit bloc de grès en forme de siège à dossier, un dicton interdit de s'y asseoir sous peine de mauvais présage. Lors des enterrements, on y posait un instant le cercueil.

### A proximité de St-Georges-des-Sept-Voies

**Dolmen de la Bajoulière** (GPS : N 47° 22.086', W 0° 17.836')

La dalle de couverture mesure plus de 7 m sur chaque côté avec une épaisseur atteignant 70 à 90 cm pour un poids estimé à 70 tonnes. D'un seul tenant à l'origine, la dalle s'est fendue en 4 morceaux il y a environ un siècle. Si les archéologues optent pour un effondrement des supports intérieurs, les agriculteurs du lieu prétendent que la foudre est à l'origine de la rupture. Ce monument aurait servi de chapelle au XII<sup>ème</sup>.



Dolmen de la Magdeleine, à Gennes



Dolmen de la Pagerie, à Gennes



Menhir de Nidevelle (Sale Village)

### > Chemellier

**Dolmen de la Pierre couverte - Moulin Piau** (GPS : N 47° 20.32', W 0° 20.53')

Formé de 5 pierres de 4,20 m de long sur 2 m de haut, il s'agirait du caveau d'un personnage important. Onze haches en pierre polie, dont une en silex, ont été découvertes.

A proximité, deux cimetières ont également été mis à nu. L'un a livré des tombes ovales remplies d'ossements brûlés, l'autre a révélé des fosses taillées dans le tuffeau, représentant la forme des corps.

### > Le Thourel

**Dolmen des Varennes de Cumeray**

(GPS : N 47° 21.753', W 0° 16.662')

**Menhir des Varennes de Cumeray** (GPS : N 47° 21.789', W 0° 16.705')

**Menhir de la Filousière** (GPS : N 47° 21.600', W 0° 16.147')

**Menhir de la pierre longue de Nézan**

(GPS : N 47° 22.067', W 0° 17.224')

Un important village néolithique occupait le petit plateau près de l'actuel cimetière. Une collection de silex et haches polies est exposée à la mairie.



Dolmen des Varennes de Cumeray

### > Coutures

**Dolmen d'Etiau** (GPS : N 47° 23.08', W 0° 21.14')

**Dolmen de la Caillère**

Il se situe à proximité du Manoir de la Caillère.



Menhir de la pierre longue de Nézan



Menhir des Varennes de Cumeray



La Chaise des morts - La Sansonnière



# Les vestiges gallo-romains

A la période gallo-romaine (- 52 av. J.C. à 486 ap. J.C.), le Gennois fut un lieu de rencontre entre la civilisation romaine et gauloise comme en attestent de nombreux vestiges.

## Un lieu de batailles entre deux civilisations

Dans un premier temps, cette rencontre semble avoir été l'objet de confrontations comme le montrent certains lieux gennois.

### > Chemellier

A la Haute-Ronde des quantités de squelettes d'hommes et de chevaux ont été mis à jour, à l'endroit vraisemblablement d'une bataille entre Gaulois et Romains des troupes de César.

### > Louerre

#### Monument commémoratif de la résistance de Dumnacus

(GPS : N 47°17.547', W 0°20.239')

En direction de Noyant-la-Plaine, une stèle du XIX<sup>ème</sup>, a été érigée par l'avocat et historien, Lionel BONNEMERE, à partir des recherches de l'archéologue angevin GODARD-FAULTRIER, pour commémorer la bataille qui aurait eu lieu entre les troupes de César et celles de Dumnacus, chef des Andes, en 50 avant J.C.



Monument commémoratif de la résistance de Dumnacus à Louerre

## Les monuments gallo-romains du Gennois

### > Chênehutte-les-Tuffeaux

Chênehutte est un des sites archéologiques les plus importants de Maine-et-Loire. Nommée ROBRICA, la ville gallo-romaine fortifiée, ou oppidum, a été édifiée sur un éperon rocheux à la rencontre d'un confluent. Occupé au Néolithique, puis par les Romains, on trouve encore des traces du passage de ce peuple latin. A proximité de la villa gallo-romaine de la Fouchardière, on distingue les vestiges du rempart en pierre qui entourait l'oppidum.



Vestiges de rempart à Chênehutte-les-Tuffeaux



Maison gallo-romaine de la Fouchardière à Chênehutte-les-Tuffeaux

#### La maison gallo-romaine de la Fouchardière (GPS : N 47°18.458', W 0°09.722')

Parmi les vestiges gallo-romains les plus visibles de Chênehutte, une villa gallo-romaine a été mise à jour. L'habitation, composée de 2 pièces, a été édifée vers 30 après J.C. et occupée pendant 200 ans.

#### Le temple du Villiers «fanum» (GPS : N 47°18.354', W 0°09.660')

Découvert au début des années 1980, ce site n'est autre qu'un petit temple carré, constitué d'une salle centrale «cella» et d'une galerie périphérique constituant le déambulatoire. Les fidèles venaient au temple pour y faire leurs dévotions et déposer des offrandes.



Sanctuaire gallo-romain à Gennevilliers

### > Gennevilliers

#### «Le sanctuaire des eaux»

Les mystères et les légendes de la fontaine d'Avort, notamment sur la fonction bienfaitrice et guérissante de son eau, ont entraîné l'implantation d'un sanctuaire gallo-romain à Gennevilliers.

#### Le nymphée du Mardron Ouvert sur réservation à l'Office de tourisme

Construction en demi-cercle constituée d'une abside de 3,94 m de rayon et terminée par deux piliers en saillie hauts de 4,75 m. Six niches creusées dans le mur devaient soutenir les statues des nymphes. A l'intérieur du mur, un système de canalisations amenait l'eau dans le sanctuaire par un aqueduc souterrain descendant jusqu'à la fontaine de Chapeau, réputée pour avoir certains pouvoirs.

L'eau du nymphée alimentait des thermes romains. Des fouilles laissent supposer que les fondations de l'église de St Vétérin reposeraient sur une partie de ces thermes.

#### L'amphithéâtre de Mazerolles Ouvert aux groupes sur réservation à l'Office de Tourisme

Considéré comme l'édifice de spectacle le plus grand de l'ouest (5000 places), sa construction remonte au début du II<sup>ème</sup> siècle après J.C. On peut y voir le vestiaire des gladiateurs ou «carcer», les vestiges de l'entrée originelle, une arène en forme d'ellipse.





# Les troglodytes

## Une société souterraine


Le tuffeau et le falun gennois sont deux roches calcaires qui ont permis à l'homme de profiter de la nature pour extraire des matériaux, pour se réfugier en période de troubles, voire même pour creuser sa maison. Par conséquent, le sous-sol gennois est souvent qualifié de véritable gruyère. C'est à Coutures que se trouve la frontière ouest de la région du tuffeau et donc du monde troglodytique.

Jusqu'au XIX<sup>ème</sup> siècle, la moitié de la population du Gennois habitait en troglodyte constituant une véritable société souterraine dissimulée au regard. A **Coutures**, deux hameaux troglodytiques sont pittoresques à parcourir, les villages de la Garde et de Montsabert ou encore le village d'Avort à **Louerre**.

Au hasard des sentiers de randonnées gennois ou en empruntant le circuit V.T.T., vous trouverez 2 types de troglodytisme :

- un vertical en bord de Loire
- un horizontal en plaine

On trouve aussi des habitats semi-troglodytiques qui consistent en une maison adossée à la paroi rocheuse.



## Le paradis des champignons

L'Anjou est l'une des premières régions productrice de champignons de Paris. Pendant longtemps, les champignonnières avaient élu domicile dans les caves troglodytiques des bords de Loire. Le parcours de visite de la **Cave aux Moines (Préban - Trèves)**, vous invite à découvrir cette culture ainsi qu'à déguster vins, champignons et fouées dans son restaurant. Les noctambules apprécieront la discothèque troglodytique.



La Cave aux Moines

Tél. 02 41 67 95 64  
[www.cave-aux-moines.com](http://www.cave-aux-moines.com)

## Art et "Troglos"



Le Manoir de la Caillère

Tél. 02 41 57 97 97  
[www.richard-rak.com](http://www.richard-rak.com)

Les troglodytes ou «troglos», comme on les prénomme, ont inspiré des artistes à l'origine d'œuvres uniques.

Au **Manoir de la Caillère (Coutures)**, découvrez le monde intérieur selon Richard RAK : étrange et jubilatoire, l'univers atypique de l'artiste se révèle dans les 400 m<sup>2</sup> de parcours labyrinthique au cœur de la roche.

Entrez dans l'œuvre de WARMINSKY à **L'Hélice Terrestre de l'Orbière (Saint-Georges-des-Sept-Voies)**, où vous pourrez aussi assister à des événements festifs tout au long de l'été.



L'Hélice Terrestre

Tél. 02 41 57 95 92  
[heliceeterrestrre.canalblog.com](http://heliceeterrestrre.canalblog.com)

## Restaurants et hébergements troglodytiques

Envie d'un repas ou d'un hébergement en «troglo», contactez l'Office de Tourisme !





# Le patrimoine religieux et mémoriaux

## Eglises gennoises, le roman à l'honneur

Le Gennois possède des trésors romans à découvrir au fil de votre déambulation dans ses communes :

**Ambillou-Château** : Eglise St Martin (ouverte au public)

**Chênehutte** : Eglise Notre-Dame-de-la-Prée-des-Tuffeaux (ouverte au public)

**Gennes** : l'Eglise de Milly - Eglise St Vétérin (ouverte au public)

**Louerre** : Eglise Saint Maurice sous laquelle se trouve la source de l'Aubance (ouverte au public)

**Trèves** : Eglise St Aubin (ouverte au public)

**Le Thoureil** : Eglise Saint Genulf (ouverte au public). Cet édifice a la particularité de posséder un clocher « phare » utile aux marins d'autrefois. Aujourd'hui, l'église offre une mise en scène et un éclairage automatisés magnifiant le lieu.

**St-Georges-des-Sept-Voies** : Eglise de St-Pierre-en-Vaux et du Prieuré (renseignements à la mairie)

## Prieurés et abbayes, les symboles du pouvoir de l'église

Le prieuré est généralement un établissement religieux créé par une abbaye plus importante sur un domaine foncier qui lui a été donné; il est desservi par des moines qui en gèrent le temporel et envoient les revenus à leur abbaye. On note l'existence de plusieurs prieurés à proximité de la Loire dans les communes de **Saint-Georges-des-Sept-Voies** et du **Thoureil** à Bessé, où se trouve aujourd'hui l'atelier de l'illustratrice-aquarelliste Florence Guerbe-Parker. Mais le plus important d'entre eux se trouve à Cunault.

### > Cunault

**La Prieurale Notre-Dame** (ouverte au public)

Au IX<sup>ème</sup> siècle, alors que les Vikings écumant les côtes atlantiques, les moines de Noirmoutier se réfugient à Cunault avant d'être de nouveau chassés. Le monastère de Cunault devint un prieuré sous l'autorité de l'abbaye bourguignonne de Tournus où les moines avaient trouvé refuge. Classé monument historique, l'édifice actuel remonte ainsi aux XI<sup>ème</sup> - XIII<sup>ème</sup>. Il comporte de nombreuses richesses d'architecture dont un clocher XI<sup>ème</sup> parmi les plus vieux d'Anjou ; un tympan sculpté, une nef, un chœur et un déambulatoire du XIII<sup>ème</sup>; des fresques et polychromes, une piété, une flèche et une façade fortifiée du XV<sup>ème</sup>... La liste est longue. Pour en savoir plus, des **visites guidées** sont proposées.

Renseignements à l'Office de Tourisme.



### > Le Thoureil

**L'abbaye de Saint-Maur**

L'Ancienne abbaye de Saint-Maur reflète toute sa magnificence dans les eaux indomptables de la Loire.



## Croix et voies

La zone sud du Gennois comporte de nombreuses croix.

**Ambillou-Château** : 6 croix de différentes époques ponctuent le paysage dont la Croix Raveau, située à la Haute Grézille, croix irlandaise unique dans l'ouest (GPS : N 47°15.207', W 0°21.640')

**Noyant-la-Plaine** : Une croix des XI-XII<sup>ème</sup> était autrefois située sur le chemin de St Jacques de Compostelle, d'où le bâton de pèlerin et la coquille (GPS : N47°16.338', W0°21.799')

**Louerre** : Croix de la Guinaie XVII<sup>ème</sup>, récemment restaurée (GPS : N 47°17.292', W 0°20.589')

## Mémoriaux

### > Gennes

**Mémorial des Cadets de Saumur 1951-1952**

Le mémorial rappelle les combats héroïques des Cadets de Saumur de juin 1940. Dix sept d'entre eux y sont inhumés. Leurs tombes se situent à l'entrée de l'église St Eusèbe, l'emblème de la commune.

### > Grézille

Située sur le sentier pédestre, une stèle a été érigée à la mémoire des 5 pompiers morts dans l'incendie du 3 septembre 1959 lors d'un été caniculaire. Cet incendie réquisitionna la majeure partie des centres de secours de Maine-et-Loire et volontaires civils, soit 400 hommes, pour lutter contre les flammes sur plus de 1000 hectares.

(GPS : N47°18.876', W0°18.738')

## Vestiges religieux

### > Cunault

Au cimetière, se trouvent les ruines de l'ancienne église paroissiale St Maxenceul du XII<sup>ème</sup> détruite au XVIII<sup>ème</sup>.





# Le pays des châteaux

Autres témoignages de la richesse de son histoire, Le Gennois compte de nombreuses demeures de charme et châteaux en bord de Loire. Une grande partie se trouve sur la commune de Chênehutte-Trèves-Cunault, mais aussi en coteaux et plaines. Preuve qu'il y fait bon vivre, la plupart de ces imposants édifices sont toujours habités.

Parmi les châteaux ouverts à la visite on peut citer :

## Des châteaux à visiter

### > Coutures

#### Le Château de Montsabert XIV<sup>ème</sup> / XV<sup>ème</sup>

Visite des jardins, du rez-de-chaussée et du 2<sup>ème</sup> étage qui accueille une exposition renouvelée chaque année - Ouvert tous les jours de 14h à 18h du dernier week-end de juin jusqu'au 3<sup>ème</sup> week-end de septembre.

Fondé sur les bases d'un édifice des XI-XII<sup>ème</sup>, le château de Montsabert est construit par la famille de Laval au XIII<sup>ème</sup>. Il reste du XII<sup>ème</sup> deux salles voûtées. Au XIV<sup>ème</sup> sur l'initiative de Bertrand du Guesclin, le château devient forteresse pour contenir le parti anglais. Avec la construction de la loggia (galerie à colonnes), la surélévation des murs intérieurs de la cour et la fausse balustrade, le château se met au goût de la Renaissance à la fin du XVI<sup>ème</sup> siècle. Fin XVII<sup>ème</sup>, les fenêtres ont été agrandies, l'orangerie et la chapelle construites. Le rempart sud a été rasé pour laisser la place à une terrasse avec jardins à la Française. Le second étage accueille une exposition développant chaque année une thématique nouvelle.



Tél. 02 41 57 51 21

### > Genes

#### Le Château de Milly XV<sup>ème</sup> / XVII<sup>ème</sup>

Visite des jardins et des extérieurs du château - Ouverture à heure fixe : 9h, 10h, 11h, 14h, 15h et 16h en juillet et août - entrée près de l'église de Milly.

Le château qu'on admire aujourd'hui, est le quatrième bâti sur ce même site. Du premier (X<sup>ème</sup> siècle) il ne reste presque rien, du deuxième, construit vers 1400, ne subsistent que les ruines de trois tours et des remparts. Du troisième construit vers 1560, ne demeure qu'une partie de l'édifice et surtout des écuries remaniées en 1630, pouvant loger 100 chevaux ! A cette époque, il était la propriété d'Urbain de Maillé, marquis de Brézé (1597/1650), maréchal et pair de France. Sur l'acte de baptême du fils d'Urbain de Maillé-Brézé conservé en mairie, figure la signature du cardinal de Richelieu, parrain de l'enfant. Quant à sa fille, Claire Clémence, elle devint l'épouse du Grand Condé. En 1661 le château accueillit la visite du Roi Soleil. Le quatrième et actuel château a notamment ajouté une chapelle à l'édifice à la fin des années 1830.



### > Grézillé

#### Le Château de Pimpéan XV<sup>ème</sup>

Visite guidée du château, cellier, grenier aux rentes, pavillon et chapelle, suivie d'une dégustation de vins - Ouverture : du 15 juin au 15 septembre tous les jours de 9h à 12h et de 14h à 18h - Sur rendez-vous hors saison.

Ami du Roi René et sénéchal d'Angers, Bertrand de Beauveau fit construire ce château avec tours, mâchicoulis et chapelle aux voûtes peintes comportant des vers attribués au Roi René. Le château connaîtra des transformations jusqu'au XVIII<sup>ème</sup>. Le grenier aux rentes avec son imposante charpente donne une idée de ce que pouvaient entreposer les seigneurs à partir des redevances de leurs sujets. Cette salle est disponible à la location.



Tél. 06 85 31 07 86  
www.pimpean.com

## Un détour par les tours

### > Chênehutte-Trèves-Cunault

#### La Tour de Trèves XV<sup>ème</sup>

Edifiée sur un site choisi au XI<sup>ème</sup> par le Comte Foulques Nerra pour l'implantation d'un donjon à Motte, point d'appui pendant la guerre de reconquête de l'Anjou menée contre le Comte de Blois. C'est à cet endroit que Foulques Nerra dit : «Trêve soit, je veux la faire ici !». Ainsi l'antique site de Clémentiniacus devint Trèves. Vestige d'un puissant château fort, la tour actuelle est un imposant donjon de 30 m présentant sur sa terrasse une ceinture de mâchicoulis.



### > Le Thoureil

#### La Tour de Galles ou de Richebourg XI<sup>ème</sup>

Héritage du XI<sup>ème</sup>, cette tour de défense fut un point d'observation stratégique permettant de surveiller les mouvements de la Loire et ses rives à l'époque où le comte d'Anjou cherchait à renforcer son emprise féodale sur le Saumurois suite à sa reconquête de 1026. Cette tour fait partie du parcours de découverte du patrimoine labellisé «Petite Cité de Caractère» du Thoureil.

### > Louerre

#### La Tour Beauregard XIX<sup>ème</sup> (GPS : N 47°17.620', W 0°20.818')

Pour asseoir son pouvoir face à son rival, un maire, Jean-Auguste de Beauregard, fit ériger cette tour sur le point culminant de la commune. Ainsi cette tour surplombait d'une dizaine de mètres la demeure forestière de son ennemi, Ernest Grignon. Situé sur le circuit du sentier d'interprétation, l'ouvrage offre un panorama sur la forêt et sur la plaine de Doué-la-Fontaine à Brissac.



## Goûter à la vie de château

Des châteaux, manoirs et autres demeures de charme vous ouvrent leurs portes pour une nuitée ou pour vos événements. Toutes les adresses sont disponibles à l'Office de Tourisme.











# Carte de localisation géographique

Pour une meilleure localisation, l'Office de Tourisme vend une carte IGN sur laquelle sont localisés sentiers de randonnées, circuits VTT et Loire à Vélo, ainsi que les principaux sites touristiques du Gennois.

## Légende

-  Mégalithe
-  Vestige Gallo-romain
-  Cave troglodyte
-  Château
-  Moulin
-  Patrimoine religieux





# Histoires d'eau

## La marine de Loire

Avant que le rail ne détrône la navigation fluviale pour le transport des marchandises, les villages de Chênehutte, Trèves, Cunault, Gennes et du Thoureil furent des hauts lieux de la marine de Loire.



### > Chênehutte-Trèves-Cunault

De ce passé, les maisons de Chênehutte-Trèves-Cunault en portent encore les marques : girouettes représentant des gabares, anneaux rouillés le long des quais, graffitis inscrits dans le tuffeau, mâts de gabares reconvertis en poutres dans les maisons.

Ces 8 cales sont le meilleur témoignage de ce passé.

**Cunault** - Le Port de Cunault vit l'embarcation de Louis XIII et de sa mère, Marie de Médicis, le vendredi 8 Août 1614.

**Chênehutte-les-Tuffeaux** : ses trois cales servirent notamment pour le commerce du tuffeau qui était tel qu'on retrouve le nom de cette pierre dans le nom de la commune. Selon des fouilles réalisées au prieuré, Chênehutte fut aussi un lieu de commerce de sarcophages en falun provenant de Doué-la-Fontaine.

### > Le Thoureil

La marine de Loire au Thoureil est évoquée dans un parcours de découverte du patrimoine labellisé «Petite Cité de Caractère» dont les brochures sont disponibles à côté d'une borne interactive au dos de l'église. Quelques morceaux choisis :

#### Le comptoir des Hollandais

Celui-ci se compose de la Tour des Hollandais (1685) séparée par une ruelle, du Manoir des Hollandais. Son qualificatif d'hollandais provient de la famille Van Voorn qui fit construire cet ensemble architectural au début des années 1670. Cette famille s'enrichit par le négoce de vin alors peu développé au Thoureil. Le vin produit était ensuite expédié à Nantes pour être acheminé jusqu'aux Provinces Unies, l'ancien nom des Pays-Bas.



Le comptoir des Hollandais au Thoureil

#### La cale de Richebourg

Les cartes et plans anciens montrent qu'à cet endroit les points d'ancrage et les voies menant des terres à la rive sont en correspondance pour faciliter le transit des marchandises.

#### Les cales Yves Cailleau

Situées à côté de l'église, ces cales du XIX<sup>ème</sup> favorisent les manœuvres d'accostage. Jusqu'au XX<sup>ème</sup>, des passeurs ont assuré la traversée d'une rive à l'autre.

## Les ponts de Gennes

Avant le XIX<sup>ème</sup>, le passage entre les deux rives s'effectuait en bac contre péage dû aux seigneurs des châteaux de Sous-le-Puy et de Montjean. La construction des premiers ponts entre Gennes et Les Rosiers-sur-Loire est décidée en 1839. Trois types de ponts se succédèrent jusqu'à nos jours du fait de l'augmentation du trafic et en raison des destructions de 1940.

## Les lavoirs du Gennois

La première moitié du XIX<sup>ème</sup> voit naître les premiers aménagements de fontaines et constructions de véritables bassins pour laver le linge. Au début des années 1850, on voit se développer la construction de lavoirs, encouragée par un crédit de l'Etat en faveur de ce type d'ouvrages. Ainsi, on note un nombre important de lavoirs dans le Gennois, possédant pour la plupart des murs de tuffeau et une couverture en ardoise ainsi qu'un auvent pour abriter les laveuses des intempéries.

### > Louerre

#### Lavoir Source de l'Aubance (à côté de l'église)

La source qui jaillit est identifiée comme la source de la rivière l'Aubance qui prendrait naissance sous l'église. Jouxant l'église et l'ancien presbytère, ce lavoir a aussi la particularité de comporter une couverture en tuile, ce qui est rare en Anjou.

Lavoir de la Dronière (GPS : N 47 18.121', W 0°19.770') - Tables de pique-nique à disposition.



### > Chemellier

#### Lavoir du Chemin des Lavandières (GPS : N 47 20.483, W 0°21.583')

La source qui alimente ce lavoir est réputée pour être intarissable car selon les riverains, l'eau n'y gèle jamais.

### > St-Georges-des-Sept-Voies

La commune compte 5 lavoirs :

- à **Vendor** (GPS : N 47° 21.099', W 0°19.318'),
- à la **Genaudière** (GPS : N 47° 21.336', W 0°19.203'),
- à **Cumeray** (GPS : N 47° 21.099', W 0°19.318'),
- à **Gaigné** (GPS : N 47° 21.706', W 0°18.347'),
- à **Fontaine** (GPS : N 47° 21.589', W 0°16.414')

Autre particularité liée à l'eau, la commune possède une éolienne classée au Prieuré (1888-1889), installée pour puiser l'eau d'une profondeur de 35 mètres. Un système ingénieux de canalisation aboutissant à des bassins disposés à la ferme école pour alimenter en eau gens et bêtes. (GPS : N 47° 20.755', W 0°17.464')



### > Grézillé

#### Lavoir Ste Anne (GPS : N 47 19.536', W 0°20.869')

Situé à la source de la rivière Ste Anne (affluent de l'Aubance), il possède une cheminée en tuffeau utilisée lors de l'opération de «la buée» au temps de la lessive à la cendre. A proximité, vous trouverez une pompe à main atypique puisant l'eau à la source.

### > Gennes

#### Lavoir d'Avort (GPS : N 47 18.502', W 0°16.620')

Ici se trouve un lavoir situé sur une rivière aux vertus bienfaitrices si l'on en croit les légendes.

### > Ambillon-Château

#### Lavoir de la Fontaine (GPS : N 47 15.585', W 0°20.069')





## Les moulins du Gennois


Le Gennois compte sur son territoire 3 types de moulins.

### Le Moulin à eau

#### > Genes

##### Le Moulin de Sarré

Présent dès le XII<sup>ème</sup> siècle et dernier des neuf moulins à eau qui tournaient naguère le long du ruisseau Avort, ce moulin appartient depuis 1908 à la famille Lauriou qui y produit la farine de meule depuis quatre générations. Une roue à augets entraîne les meules par un système d'engrenages destiné à multiplier la force motrice développée par la chute d'eau de la fontaine d'Avort. Ouvert aux visites, le moulin de Sarré propose notamment des ateliers aux scolaires pour découvrir, en une demi-journée, le cheminement d'un grain de blé jusqu'à la fabrication du pain.



Le Moulin de Sarré

Tél. 02 41 51 81 32  
[www.moulin-de-sarre.fr](http://www.moulin-de-sarre.fr)

### Le Moulin cavier

#### > Grézillé

##### Le Moulin de Gasté

Spécificité de Saumur et sa région, le moulin cavier comporte une hucherolle, ou cabine de bois orientable, reposant sur un cône de maçonnerie en pierre de tuffeau appelée «massereau» et une base ou «masse» contenant les meules. Tandis que la campagne angevine en connut jusqu'à 180, une vingtaine de «caviers» subsiste aujourd'hui, mais seul 10 d'entre eux sont en état de fonctionner. C'est le cas du Moulin de Gasté (début XIX<sup>ème</sup>), restauré récemment, où l'on peut découvrir le fonctionnement de deux paires de meules et apprécier le mouvement bucolique de ses ailes.



Le Moulin de Gasté

Tél. 09 51 77 58 08  
[www.moulin-de-gaste.com](http://www.moulin-de-gaste.com)

### Le Moulin tour

#### > St-Georges-des-Sept-Voies


##### Le Moulin de la Lussière

Ce moulin de 1836, en cours de restauration, possède une maçonnerie en pierre de tuffeau appareillée, un toit tournant, des ailes destinées à accueillir prochainement une voilure. Il sera très bientôt pourvu d'une meule et d'une bluterie qui lui permettront de fabriquer de la farine.

Le site est ouvert au public dans le cadre des manifestations organisées par les Amis des Moulins d'Anjou (Printemps des Moulins et Journées du Patrimoine).

Il est aussi possible de le visiter sur rendez-vous.

Sur place : visite du moulin, exposition des peintures de la propriétaire et quelques objets souvenirs, visite du «Jardin Mandala».



Le Moulin de la Lussière

Tél. 02 41 57 56 00  
[www.moulindelalussiere.fr](http://www.moulindelalussiere.fr)

## Les spécialités locales

### Les Fouées

Héritage du mode de vie troglodytique, où chaque foyer possédait son four à pain, la fouée du latin focus (feu) est une petite boule de pain garnie de différents ingrédients. Profitez de votre séjour pour goûter cette spécialité à l'occasion d'une fête locale ou d'un repas au restaurant.

Exercez-vous à sa fabrication !

Toutes les adresses sont disponibles à l'Office de Tourisme.



### Vigne et vins

La vigne a élu domicile dans certaines communes gennoises productrices de vins d'Appellations d'Origines Contrôlées rouge, rosé, blanc et crémant.

Il n'est pas rare d'apercevoir une cabane de vigne aux abords d'un chemin pédestre comme celui d'Ambillou-Château ou de Grézillé.

Ambillou, Grézillé, Coutures, Le Thoureil, autant de communes où des viticulteurs ouvrent leurs portes pour vous faire déguster leurs productions. Toutes les coordonnées sont disponibles à l'Office de Tourisme du Gennois.



Cabane de vigne  
à Ambillou-Château



## Des promenades et randonnées

Le Gennois vous propose un large éventail de balades à pied ou à vélo. Toutes ces formules sont présentées sur la carte de randonnée du Gennois en vente à l'Office de Tourisme. Grâce à un fond de carte IGN, les trésors Gennois n'auront plus aucun secret pour vous !

### Sentiers de randonnée

Les communes du Gennois possèdent leur sentier pédestre permettant d'apprécier la richesse de leur environnement. Ci-dessous, les thèmes et distances des sentiers de chaque commune.

- Ambillou-Château** - «Plongée en mer des faluns» (11,5 km)
- Chemellier** - «Entre plaines et sous-bois» (11 km)
- Chênehutte-les-Tuffeaux** - «Sur les traces de Robrica» (8 km)
- Coutures** - «Vignes et troglodytes» (13 km)
- Cunault** - «Perspectives de Loire» (8 km)
- Gennes** - «De Joreau aux Roches, balade naturaliste» (12 km)  
«L'étang de Joreau» (4,6 km)
- Grézillé** - «Entre vigne et forêt» (12,5 km)
- Louerre** - «La source de l'Aubance» (16 km)
- Saint-Georges-des-Sept-Voies** - «Le chemin des vieilles pierres» (14,5 km)
- Le Thoureil** - «De Loire en forêt» (7,5 km)
- Trèves** - «Entre Loire et coteaux» (9 km)
- Louerre** propose aussi un sentier d'interprétation labellisé par le Parc Naturel Régional Loire-Anjou-Touraine.  
«La forêt- un enjeu de taille» (2 km)

Pour chacun de ces sentiers, profitez d'une fiche thématique disponible au bureau d'accueil de l'Office de Tourisme ou à la rubrique téléchargement du site [www.cc-gennois.fr](http://www.cc-gennois.fr)

### Circuit VTT

Au fil d'un parcours de 30 km ponctué de mégalithes et troglodytes, mêlez sport et découverte du Gennois. Au départ de **Gennes**, vous traverserez les communes de **Saint-Georges-des-Sept-Voies** et du **Thoureil** offrant de très beaux panoramas sur la Loire. Pour vous guider, retrouvez une fiche détaillée du circuit dans le guide «Espace VTT - Coteaux du Layon Aubance» en vente à l'Office de Tourisme ou téléchargez la carte du circuit sur [www.sauzur-rando.com](http://www.sauzur-rando.com)



## La Loire à Vélo

«La Loire à Vélo» est un itinéraire aménagé et balisé au fil de la Loire. À travers ce projet, les régions Pays de La Loire et Centre vous invitent à une découverte intime du patrimoine du Val de Loire. Ainsi, entre Chênehutte et Le Thoureil, découvrez sur 13 km les bords de Loire à vélo, le charme des bourgs ligériens et leurs forêts.

«La Loire à Vélo» c'est aussi un réseau d'hébergements «Accueil Vélo» et des réparateurs et loueurs de vélos à votre disposition.

### Cyclopédia, balade commentée par satellite, entre Gennes et Montjean-sur-Loire

L'Office de Tourisme du Gennois est partenaire de « Cyclopédia » qui n'est autre qu'un guide multimédia couplé à un GPS. Par déclenchement satellite, ce compagnon interactif fournit une mine d'informations patrimoniales sur l'environnement des pistes de La Loire à Vélo. Le prêt du matériel est gratuit. Vous pouvez emprunter «Cyclopédia» dans un office de tourisme partenaire puis le restituer dans un autre office de tourisme participant à l'opération. Il est conseillé de réserver le matériel.



### Téléchargez la version audio !

Profitez de commentaires audios sur le patrimoine aux abords des pistes «Loire à Vélo» entre Gennes et Montjean-sur-Loire. Commentaires et cartes sont téléchargeables sur le site [www.anjou-tourisme.com](http://www.anjou-tourisme.com) ou dans les offices de tourisme partenaires de l'opération.



# Sur terre, sur l'eau ou dans les airs, de nombreuses activités pour votre séjour

## La boule de fort

Classée «Jeu patrimonial ligérien» par le Ministère de la Culture, la boule de fort est le jeu traditionnel de boule de l'Anjou. On dit que ce jeu aurait été inventé par les mariniers qui, remontant la Loire, se divertissaient en faisant rouler leur boule sur le fond de cale de leur bateau. Longtemps réservé aux hommes, les principales caractéristiques de ce sport sont :

- une boule de 13 centimètres de diamètre, légèrement aplatie de chaque côté, cerclée d'acier et asymétrique, comportant un «côté faible» et un «côté fort» d'où le nom du jeu,
- un terrain incurvé de 20 m de long sur 7 m de large avec des bords relevés,
- le port de chaussons obligatoire sur la piste dû au fait qu'originellement, les jeux étaient conçus en terre «roulée».

Envie de se prêter au jeu ? Les «sociétés» ou «cercles» gennois vous accueillent. Les adresses et jours d'ouverture au public sont disponibles à l'Office de Tourisme.



## Chasse

**Louerre** - Le domaine des Lochereaux propose des forfaits de chasse ball-trap à la journée. Renseignements et tarifs au 02 41 50 24 73 ou sur [www.lochereaux.com](http://www.lochereaux.com).

## Pêche

### En Loire et ruisseaux

La pratique de la pêche sur la Loire ou sur les ruisseaux nécessite l'achat d'une carte de la fédération de pêche de Maine-et-Loire en vente à Brico Gennes (02 41 38 06 08) ou au Café de la Paix de Gennes (02 41 38 06 37). Le Café de la Paix vend aussi la carte requise pour la pêche de la truite au ruisseau de l'Avort.

### Plans d'eau

Pêche autorisée contre paiement d'une carte sur place. On peut citer les plans d'eau de Grézillé, Louerre (La Dronière), Chemellier ou l'étang de Joreau (Gennes).

## Baignade

En juillet et août, le Gennois vous offre deux lieux de baignade surveillée :

**Gennes** - Piscine intercommunale  
Tél. 02 41 38 08 57

**Grézillé** - Plan d'eau - Accès libre



## Poney-Club

> Gennes  
La Galopade - Tél. 02 41 51 94 96

## Balades en attelage et location de VTT

> Grézillé  
Ferme du Bois Madame



Ferme du Bois Madame

Tél. 02 41 54 20 97  
[www.fermeduboismadame.com](http://www.fermeduboismadame.com)

## Accompagnateur VTT

> Gennes  
Andéga VTT



Andéga VTT

Frédéric FAUCILLON  
Tél. 06 11 28 15 38

## Canoe

> Gennes  
Canoës d'Anjou



Canoës d'Anjou

Tél. 02 41 38 54 38  
[www.canoes.fr](http://www.canoes.fr)

## Montgolfière

> Gennes  
Montgolfière d'Anjou

Tél. 02 41 40 48 04  
[www.montgolfieres.fr](http://www.montgolfieres.fr)



Montgolfière d'Anjou

## Ecole de pilotage de moto et quad

> Chênehutte-Trèves-Cunault  
Association Vacances  
Loisirs Sport  
Aventure



Association Vacances  
Loisirs Sport Aventure

Tél. 02 41 50 01 25  
ou 06 07 50 25 93



# Terre de créativité

Le Gennois est source d'inspiration pour de nombreux artistes.  
Voici quelques adresses d'ateliers d'artistes ouverts au public :

## > Ambillou-Château

**Sylvie COSTET** (peintre figuratif, pastelliste)  
Ouvert toute l'année sur rendez-vous  
Tél. 02 41 67 84 50



Atelier de Sylvie COSTET

## > Chênehutte-les-Tuffeaux

**Association «Art Terre de Loire»** - Stages de sculpture sur tuffeau, céramique et art plastique.  
Ouvert toute l'année sur rendez-vous.  
Tél. 09 77 00 89 29 - artterredeloire.e-monsite.com



Le Manoir de la Caillère  
de Richard RAK

## > Coutures

**Le Manoir de la Caillère**, atelier-galerie troglodytique de Richard RAK (art singulier/contemporain).  
Ouvert toute l'année sur rendez-vous.  
Ouvert de 10h à 19h :  
• Du 1<sup>er</sup> mai au 30 sept : tous les jours sauf lundi  
• Du 1<sup>er</sup> octobre au 30 avril : les samedis, dimanches et jours fériés  
Tél. 02 41 57 97 97  
www.richard-rak.com

## > Cunault

**La galerie «Douceur Angevine»** de France GAUTHIER-GAUDESSE (peintre abstrait, symbolisme).  
Ouvert toute l'année sur rendez-vous au 02 41 67 84 50 et tous les dimanches de mai.



Atelier de  
Florence GUERBE-PARKER

## > Le Thoureil - Prieuré de Bessé

**Florence GUERBE-PARKER** (illustratrice, aquarelliste)  
Ouvert toute l'année sur rendez-vous.  
Tél. 06 32 90 13 93

## > St-Georges-des-Sept-Voies

**L'Hélice Terrestre** de l'Orbière, œuvre monumentale troglodytique de WARMINSKY.  
Ouvert :  
• De mai à septembre : de 11h à 20h  
• En été : visite nocturne dès 21h  
• D'octobre à avril : de 14h à 18h  
Tél. 02 41 57 95 92



Galerie «Douceur Angevine» de  
France GAUTHIER-GAUDESSE

# Les marchés locaux en été

**Lundi** : Les Rosiers-sur-Loire / Doué-la-Fontaine

**Mardi** : Gennes / St-Mathurin-sur-Loire / Montreuil-Bellay

**Mercredi** : Beaufort-en-Vallée / St-Hilaire-St-Florent / Fontevraud / Allonnes / Saumur Les Hauts Quartiers)

**Judi** : Longué-Jumelles / Saumur (Avenue du Général de Gaulle) / Varennes-sur-Loire

**Vendredi** : Mazé / Saumur (Chemin-Vert) / Beaufort-en-Vallée tous les 15 jours Marché Bio

**Samedi** : Saumur (Centre Ville) / La Ménitrie / Varennes-sur-Loire

**Dimanche** : Cunault / Allonnes / Montsoreau / Montreuil-Bellay



# Quelques rendez-vous annuels

## Avril

Randonnée marche et VTT - Cunault  
Fête des vieux gréements - Le Thoureil

## Mai

Le Marché des métiers d'art - Cunault  
Le Mai de l'orgue - Cunault  
Vide-grenier à la fête des mères - Coutures  
Découverte des orchidées spontanées (2<sup>ème</sup> week-end) - St-Georges-des-Sept-Voies

## Juin

La Fête du Vélo sur les routes en bordure de Loire

## Juillet

La course des sables - Chênehutte-Trèves-Cunault  
Brocante - Le Thoureil

## Août

La Fête du Plan d'eau - Grézillé  
La foire aux Tripes (dernier week-end)  
St-Georges-des-Sept-Voies

## Juillet et août

Les Heures Musicales - Cunault  
Les Estivales Musicales de St-Pierre-en-Vaux (Juillet et Août) - St-Georges-des-Sept-Voies  
Les Estivales de l'Orbière à l'Hélice Terrestre

## Septembre

Brocante - Le Thoureil  
Foire aux artichauts (3<sup>ème</sup> dimanche) - Coutures





# Cafés et restaurants

Cuisines et cadres variés, les restaurants Gennois répondent à tous les goûts. Toutes les adresses sont disponibles à l'Office de Tourisme.



# Aires de camping-car

## Aire publique

A Cunault, dans un cadre verdoyant avec vue sur la Loire, idéalement placé sur la route touristique entre Angers et Saumur, le Gennois propose toute l'année une aire d'accueil avec aire de vidange, un ravitaillement en eau ainsi qu'un rechargement en électricité.

## Aires en camping

Les trois campings Gennois offrent services et forfaits adaptés aux camping-caristes.

## Aire chez un viticulteur

**Coutures** : le Domaine de Tartifume (à côté de la mairie) offre une aire de vidange et une aire de stationnement avec panorama.

# Aires de pique-nique

## > Chênehutte-Trèves-Cunault

Chênehutte-les-Tuffeaux : en bord de Loire à coté de la Cale du Port des Tuffeaux  
Toilettes publiques - à proximité : sentier de randonnée et GR3

Saint-Jean : en bord de Loire, esplanade arborée - Toilettes Publiques - Tuffeaux

A proximité : sentier de randonnée et GR3

Trèves : en face de l'église Tuffeaux - A proximité : sentier de randonnée et GR3

## > Coutures

Boulaine : espace boisé près du bourg de Coutures - abris en cas d'intempéries

Dolmen d'Etiau : A proximité : sentier de randonnée

## > Gennes

Ile des loisirs : bord de Loire - Toilettes

A proximité de la piscine : bord de Loire - Toilettes

Etang de Joreau : environnement boisé Tuffeaux - A proximité : sentiers de randonnée, parcours de santé et GR3

## > Grézillé

Plan d'eau - Toilettes

## > Le Thourel

En bord de Loire, espace arboré à l'entrée

du bourg quand on vient de Gennes - Toilettes

## > Louerre

A côté de l'église, au jardin public - Toilettes

Aire du lavoir de La Dronière - Toilettes au plan d'eau





# Hébergements Gennois

## Hôtels-Restaurants

**Chênehutte-Trèves-Cunault**  
Le Prieuré \*\*\*\*



Le Prieuré \*\*\*\*

Tél. 02 41 67 50 14  
[www.prieure.com](http://www.prieure.com)

**Gennes**  
Les Naulets d'Anjou \*\*



Les Naulets d'Anjou \*\*

Tél. 02 41 51 81 88  
[www.hotel-lesnauletsdanjou.com](http://www.hotel-lesnauletsdanjou.com)

**St-Georges-des-Sept-Voies**  
La Sansonnière \*\*



La Sansonnière \*\*

Tél. 02 41 57 57 70  
[www.auberge-sansonniere.com](http://www.auberge-sansonniere.com)

## Hôtellerie de plein-air

**Coutures**  
Yelloh village  
Parc de Montsabert \*\*\*\*



Yelloh village  
Parc de Montsabert \*\*\*\*

Tél. 02 41 57 51 63  
[www.parcdemontsabert.com](http://www.parcdemontsabert.com)

**Gennes**  
Camping Au bord de Loire \*\*



Camping Au bord de Loire \*\*

Tél. 02 41 38 04 67  
[www.camping-auborddeloire.com](http://www.camping-auborddeloire.com)

**Grézillé**  
Aire naturelle de camping  
Ferme du Bois Madame



Aire naturelle de camping  
Ferme du Bois Madame

Tél. 02 41 45 50 37  
[www.fermeduboismadame.com](http://www.fermeduboismadame.com)

## Hébergements chez l'habitant

Pour un accueil chez l'habitant, le Gennois dispose de plus de 40 meublés, 25 chambres d'hôtes, une dizaine de gîtes d'étapes et de groupes. La liste des hébergements gennois est disponible à l'Office de Tourisme.

